

Ghid de Utilizare a sistemului SIM.Webform.Public

pentru inregistrarea cererilor privind obtinerea sau revizuirea actelor de reglementare privind protectia mediului

Sistemul Integrat de Mediu

v 1.0

10 aprilie 2013

Cuprins

Cuprins.....	2
Introducere.....	3
Evidența versiunilor	3
Istoric Versiuni	3
Abrevieri	4
Obiectiv.....	5
Autentificare portal	6
Operatii portal	9
Cerere: Autorizatia de Mediu (AM)	9
Cerere: Autorizatie Integrata de Mediu (AIM)	14
Cerere: Acord de Mediu (AcM).....	18
Cerere: Aviz de Mediu (AvM)	22
Cerere: Revizuire act reglementare.....	26

Introducere

Secțiunea introductivă a prezentului document organizează informații generice relevante pentru gestionarea corespunzătoare a documentului, a tipurilor de modificări apărute și a extensiilor acestuia în corelație cu publicarea obligațiilor de raportare pentru operatorii economici pe site-ul ANPM.

Evidența versiunilor

Următoarele versiuni ale prezentului document au fost publicate pe site-ul ANPM

Versiune	Data	Tip	Autor	Observații
1.0	10.apr.2013	Release Document	Agentia Nationala pentru Protectia Mediului	Versiunea 1.0

Istoric Versiuni

Modificare	Descriere	Data Decizie/ Implementare	Motiv
Redactare specificatii de utilizare	Includerea informatiilor relevante pentru realizarea unui flux complet de inregistrare a datelor operatorilor economici	10 aprilie 2013	Decizia ANPM cu privire la transmiterea in format electronic a cererilor privind eliberarea si revizuirea actelor de reglementare

Abrevieri

Nr.	Abreviere	Semnificatie	Descriere
1	SIM	Sistemul Integrat de Mediu	Sistemul Integrat de Mediu refera totalitatea subsistemelor de colectare, stocare, diseminare si corelare a informatiilor proprii sau derivate activitatilor cu impact asupra mediului, structurate pe directiile administrative ANPM, prin mecanisme automate sau specifice corelate cu reglementarile legale in vigoare
2	ANPM	Agentia Nationala pentru Protectia Mediului	Agentia Nationala pentru Protectia Mediului
3	APM	Agentia pentru Protectia Mediului	Agentia pentru Protectia Mediului
4	eForm	Formular Electronic de Inregistrare	Reprezinta subsistemul care permite inregistrarea operatorilor economici, persoane fizice sau persoane juridice ca utilizatori in SIM
5	Solicitant	n/a	Prin termenul Solicitant se refera absolut toate categoriile de persoane fizice sau juridice care interactioneaza cu institutia ANPM, respectiv APM, fie in baza unei obligatii de raportare (spre exemplu, obligatia de raportare a Inventarelor de Emisii Locale conform OM 3299/2012) fie in baza intentiei de a obtine eliberarea sau revizuirea unui act de reglementare privind protectia mediului
6	CUI	Cod Unic de Inregistrare	Codul Unic de Inregistrare eliberat de Ministerul Finantelor pentru fiecare persoana juridica din Romania. Codul este utilizat in SIM pentru identificarea in mod unic a operatorilor economici
7	CNP	Cod Numeric Personal	Codul Numeric Personal eliberat de MAI pentru toti cetatenii Romaniei. CNP este utilizat in SIM pentru identificarea in mod unic a persoanelor fizice
8	SIM. Webform. Public	Componenta publica, electronica de inregistrare a cererilor de eliberare si revizuire a actelor de reglementare	Componenta subsistemului SIM.Webform cu functii dedicate de administrare a cererilor privind eliberarea si/sau revizuirea actelor de reglementare la cererea solicitantilor; de asemenea, componenta asigura fluxul automat de creare si inregistrare electronica a cererii in cadrul APM/ANPM (in functie de Autoritatea Competenta selectata in Cerere);

Obiectiv

Prin acest document, Agentia Nationala pentru Protectia Mediului pune la dispozitia solicitantilor un ghid complet de utilizare a subsistemului SIM.Webform.Public, subsistem ce implementeaza functii dedicate de administrare a cererilor venite din partea solicitantilor (persoane fizice sau juridice inregistrate in sistemul SIM) privind eliberarea si/sau revizuirea actelor de reglementare; de asemenea, componenta asigura fluxul automat de creare si inregistrare electronica a cererii in cadrul APM/ANPM (in functie de Autoritatea Competenta selectata in Cerere). Fac obiectul subsistemului SIM.Webform.Public urmatoarele categorii de activitati si acte de reglementare:

- a) eliberarea si revizuirea Acordului de Mediu,
- b) eliberarea sau revizuirea Avizului de Mediu,
- c) eliberarea si revizuirea Autorizatiei de Mediu si
- d) eliberarea si revizuirea Autorizatiei Integrate de Mediu

Asa cum a fost mentionat mai sus, cererile de eliberare sau revizuire a unui act de reglementare pot fi transmise doar de către solicitantii inregistrati cu conturi active in SIM. Pentru mai multe detalii privind modalitatea electronica de inregistrare, va rugam consultati ghidul de inregistrare publicat pe site-ul <http://www.anpm.ro> (respectiv <http://raportare.anpm.ro>) sau solicitati mai multe detalii la adresa de mail suportsim@anpm.ro.


Acest ghid este in continuare structurat in sectiuni denumite in mod corespondent cu etapele pe care solicitantii trebuie sa le parcurga pentru inregistrarea corecta a unei cereri de eliberare sau revizuire a actelor de reglementare.

Începând cu data de 10 aprilie 2013 toți operatorii economici si persoanele fizice care solicită eliberarea sau revizuirea actelor de reglementare vor transmite cereri atât în format tradițional, pe hârtie, cât și online, electronic, prin intermediul subsistemului SIM.Webform.Public; rezolvarea si raspunsul ANPM/APM va depinde de existenta cererii in cele 2 formate, electronic si scriptic.

Pentru situatiile in care operatorul economic nu are posibilitatea de a depune online cererea privind eliberarea/reavizarea actelor de reglementare, acesta se va prezenta la sediul autorității competente și va fi asistat de către un funcționar din cadrul Serviciului Reglementări

Autentificare portal

Utilizatorul acceseaza link-ul portalului extern la adresa <http://raportare.anpm.ro>; in aceasta pagina, pasi pentru introducerea userului si parolei sunt prezentati in capturile de mai jos (de urmarit cadranul rosu din prima imagine unde este pozitionat butonul pentru autentificare):




Utilizatorul completeaza numele utilizatorului si parola (primita prin email dupa completarea formularului online de solicitare acces “eForm”) si acceseaza butonul **Log On**



The screenshot shows the ANPM login interface. On the left is a graphic of a green plant growing from a globe with a recycling symbol. The ANPM logo is at the top center. Below it, there is a link for 'New Here? Register Now...'. The 'User' field contains '9999999999910-258501' and the 'Password' field is masked with dots. A 'Log On' button is positioned to the right of the password field. Below the password field is a link for 'Logon Problems? Get Support'. At the bottom, there is a copyright notice 'Copyright © SAP AG. All Rights Reserved.' and the SAP logo.

Important! Mecanismul de securitate si confidentialitate implementat in sistemul S.I.M. obliga solicitantul sa modifice parola primita prin email in urma autorizarii accesului, fiind astfel realizat un pas practic de asigurare a confidentialitatii datelor de inregistrare; pasul este prezentat in captura de mai jos.

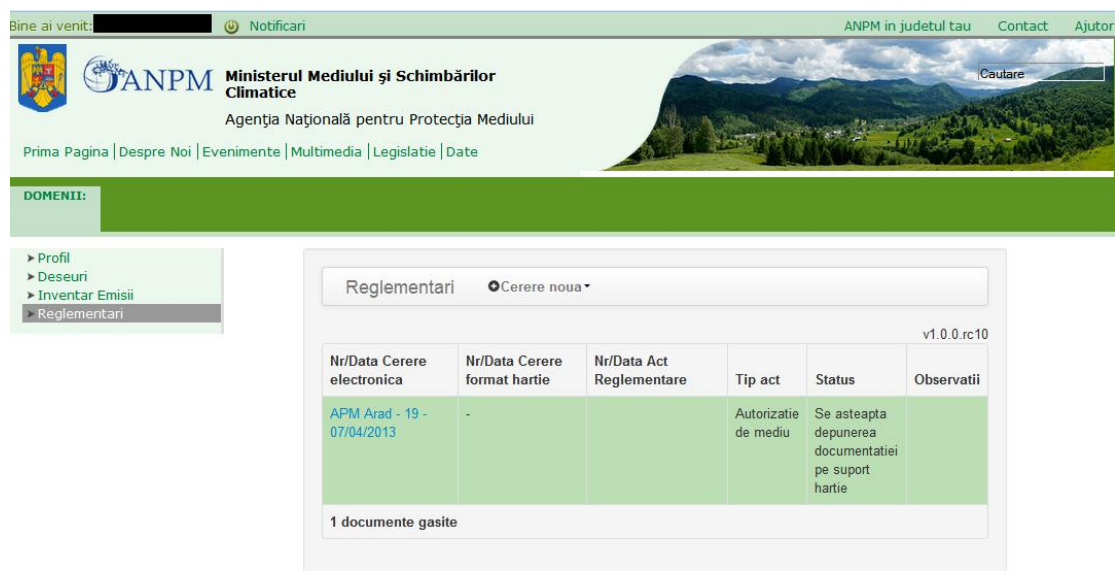
Important! Parola modificata nu se mai poate schimba decat printr-o solicitare adresata grupului de suport la adresa de email: suportsim@anpm.ro



The screenshot shows the ANPM change password interface. On the left is the same green plant and globe graphic. The ANPM logo is at the top center. Below it, the heading 'Change Password' is followed by three input fields: 'Old Password *', 'New Password *', and 'Confirm Password *'. 'Change' and 'Cancel' buttons are located below the input fields. At the bottom, there is a copyright notice 'Copyright © SAP AG. All Rights Reserved.' and the SAP logo.

Utilizatorul completează vechea parolă primită prin email în câmpul „Old Password”, completează noua parolă aleasă în câmpul „New Password” și reintroduce noua parolă în câmpul „Confirm Password”. Utilizatorul accesează butonul **Change**. În cazul în care nu se dorește modificarea parolei, se accesează butonul **Cancel**.

Sistemul afișează pagina principală a portalului extern:



The screenshot shows the main page of the ANPM portal. At the top, there is a navigation bar with links for 'Notificari', 'ANPM in judetul tau', 'Contact', and 'Ajutor'. Below this is a header section with the ANPM logo, the text 'Ministerul Mediului și Schimbărilor Climatice', and 'Agenția Națională pentru Protecția Mediului'. A search bar is visible on the right. A sidebar on the left contains a 'DOMENII:' section with a menu: 'Profil', 'Deseuri', 'Inventar Emisii', and 'Reglementari'. The main content area displays a table titled 'Reglementari' with a dropdown menu set to 'Cerere noua'. The table has columns for 'Nr/Data Cerere electronica', 'Nr/Data Cerere format hartie', 'Nr/Data Act Reglementare', 'Tip act', 'Status', and 'Observatii'. One row is visible with the data: 'APM Arad - 19 - 07/04/2013', '-', 'Autorizatie de mediu', and 'Se asteapta depunerea documentatiei pe suport hartie'. Below the table, it says '1 documente gasite'.

Accesând calea Domenii ->Reglementari -> Documente, utilizatorul poate adăuga o

cerere nouă cu ajutorul butonului **+ Cerere noua** și selectând una dintre opțiunile:

- Autorizatie de mediu
- Autorizatie integrata de mediu
- Acord de mediu
- Aviz de mediu
- Revizuire autorizatie integrata

Operatii portal

In sectiunile urmatoare vor fi detaliate cele 5 tipuri principale de actiuni disponibile solicitatului in aplicatia SIM.Webform.Public.

Cerere: Autorizatia de Mediu (AM)

Utilizatorul selecteaza “Autorizatie de mediu ”, aplicatia afisaza ecranul :

v1.0.0.rc2

Cerere autorizatie de mediu

Punct de lucru

Titular activitate	<input type="text" value="ABTEST14.2"/>
CUI	<input type="text" value="9556812755"/>
Sediu	<input type="text" value="Str. Locomotivei, Nr. 1436, Buzău, Judetul Buzău, ROMANIA"/>
Punct de Lucru	<input type="text" value="Str. Locomotivei, Nr. 1254, Buzău, Judetul Buzău, ROMANIA"/>
Persoana de Contact*	<input type="text" value="ABTEST"/>
Telefon*	<input type="text" value="659852258"/>

Detalii autorizatie

Autoritatea competenta*	<input type="text" value=""/> <input type="button" value="▼"/>
Activitatea autorizata*	<input type="button" value="Adauga CAEN"/>

Regiunea cererii pentru completarea detaliilor amplasamentului, pozitionarea acestuia si o parte din detaliile autorizatiei de mediu.

Detalii amplasament

Denumire Obiectiv*

Amplasament* Judetean
 Trans judetean

Pozitionare

Format coordonate ▼

Latitudine (WGS84-Decimal Degree)

Longitudine (WGS84-Decimal Degree)

Fisier Shape Selectati un fisier!

Fisier Coordonate (csv, xls, xlsx) Selectati un fisier!

Detalii autorizatie de mediu

Autoritatea competenta*

Activitatea autorizata*

Regiunea cererii unde solicitantul va completa detaliile privind Autorizatia de Mediu si Detaliile de identificare ale Acordului de Mediu detinut. Din aceasta regiune se va continua prin folosirea optiunii „Documente Necesare” si incarcarea documentelor obligatorii si optionale.

Detalii autorizatie de mediu

Autoritatea competenta* ▼

Activitatea autorizata*

Detalii acord de mediu

Numar acord

Data acord

Emitent acord

Nota: Toate documentele din dosarul cererii eliberate de compania dumneavoastra trebuie incarcate in sistem atat in format editabil (WORD, OpenOffice, etc) cat si scanat cu semnatura persoanei imputernicite si stampila unitatii (in format PDF, JPEG).

Urmatoarele campuri trebuie completate corect pentru inregistrarea cu succes a unei cereri de emitere a unei autorizatii de mediu:

Grup	Denumire camp	Descriere	Obl.	Tip	Versiune
PUNCT DE LUCRU	TITULAR ACTIVITATE	Se autocompleteaza cu denumirea titularului activitatii; denumirea este preluata din formularul de inregistrare in SIM si nu va putea fi modificata de solicitant decat printr-o cerere explicita adresata ANPM.	Da	Alfanumeric	v 1.0.0
	COD FISCAL	Se autocompleteaza cu codul de identificare fiscala a operatorului economic cu informatia corespondenta completata in formularul de inregistrare in SIM	Da	Numeric	v 1.0.0
	SEDIU	Se autocompleteaza cu adresa sediului social al operatorului economic, respectiv informatia corespondenta completata in formularul de inregistrare in SIM	Da	Alfanumeric	v 1.0.0

Grup	Denumire camp	Descriere	Obl.	Tip	Versiune
	PUNCT DE LUCRU	Se autocompleteaza cu adresa punctului de lucru al operatorului economic, respectiv informatia corespondenta completata in formularul de inregistrare in SIM	Da	Alfanumeric	v 1.0.0
	PERSOANA DE CONTACT	Se autocompleteaza cu numele persoanei de contact, respectiv informatia corespondenta completata in formularul de inregistrare in SIM	Da	Alfanumeric	v 1.0.0
	TELEFON	Se autocompleteaza cu numarul de telefon al operatorului economic.	Da	Numeric	v 1.0.0
DETALII AUTORIZATIE	AUTORITATE COMPETENTA	Se va selecta autoritatea competenta careia i se adreseaza cererea (APM judetean/ANPM) ATENTIE! Incadrarea gresita in mod evident va atrage dupa sine anularea cererii	Da	Caractere	v 1.0.0
	ACTIVITATEA AUTORIZATA	Se va selecta activitatea autorizata pentru care se intocmeste cererea	Da	Alfanumeric	v 1.0.0
DETALII AMPLASAMENT	DENUMIRE OBIECTIV	Se va completa denumirea obiectivului pentru care se intocmeste cererea curenta	Da	Alfanumeric	v 1.0.0
	AMPLASAMENT	Se va completa denumirea amplasamentului pentru care se solicita emiterea sau revizuirea actului de reglementare; ATENTIE: In functie de localizarea amplasamentului, acesta poate fi de 2 feluri: a. Amplasament Judetean , atunci cand localizarea amplasamentului este in interiorul granitelor unui judet (in aceasta situatie Autoritatea Competenta trebuie sa fie judetul respectiv) b. Amplasament Transjudetean , atunci cand localizarea amplasamentului se intinde pe 2 sau mai multe judete (in aceasta situatie, cererea de autorizatie este trimisa spre rezolvare la ANPM)	Da	Alfanumeric	v 1.0.0
	COORDONATA STEREO 70 X(E)(m)	Se vor completa coordonatele amplasamentului in standardul STEREO70	Nu	Numeric	v 1.0.0

Grup	Denumire camp	Descriere	Obl.	Tip	Versiune
	COORDONATA STEREO 70 Y(N)(m)	Se vor completa coordonatele amplasamentului in standardul STEREO70	Nu	Numeric	v 1.0.0
	LATITUDINE (WGS84-DECIMAL DEGREE)	Se va completa localizarea amplasamentului in format WGS84	Nu	Numeric	v 1.0.0
	LONGITUDINE (WGS84-DECIMAL DEGREE)	Se va completa localizarea amplasamentului in format WGS84	Nu	Numeric	v 1.0.0
	ALTITUDINE	Se va completa altitudinea	Nu	Numeric	v 1.0.0
	FISIER SHAPE	Se va incarca fisierul de tip ShapeFile care reprezinta in codificarea specifica localizarea amplasamentului; Sistemul pune la dispozitia solicitantului un instrument de vizualizare a fisierului SHAPEFILE pe harta pentru validarea corectitudinii acestuia; Fisierul va face parte integranta din cerere.	Nu	-	v 1.0.0
	FISIER COORDONATE	Se va incarca fisierul de tip Excel sau CSV in care va fi inclusa o serie a coordonatelor STEREO70 sau WGS84 pentru reprezentarea locatiei amplasamentului	Nu	-	v 1.0.0
DETALII ACORD DE MEDIU	NUMAR ACORD	Se va completa numarul acordului detinut de solicitant	Nu	Numeric	v 1.0.0
	DATA ACORD	Se va completa data acordului detinut de solicitant	Nu	Data	v 1.0.0
	EMITENT ACORD	Se va completa emitentul acordului	Nu	Alfanumeric	v 1.0.0
DOCUMETE ATASATE	ADAUGA FISIER	Se vor selecta fisierele care trebuie incarcate pentru a documenta si valida cererea	Nu	-	v 1.0.0

si acceseaza butonul “Salveaza” pentru salvarea si transmiterea datelor catre ANPM, sau butonul “Renunta” pentru revenirea in ecranul principal.

Cerere: Autorizatie Integrata de Mediu (AIM)

Utilizatorul selecteaza "Autorizatie integrata de mediu", aplicatia afiseaza ecranul:

v1.0.0.rc2

Cerere autorizatie integrata de mediu

Punct de lucru

Titular activitate	<input type="text" value="ABTEST14.2"/>
CUI	<input type="text" value="9556812755"/>
Sediu	<input type="text" value="Str. Locomotivei, Nr. 1436, Buzău, Judetul Buzău, ROMANIA"/>
Punct de Lucru	<input type="text" value="Str. Locomotivei, Nr. 1254, Buzău, Judetul Buzău, ROMANIA"/>
Persoana de Contact*	<input type="text" value="ABTEST"/>
Telefon*	<input type="text" value="659852258"/>

Detalii autorizatie

Autoritatea competenta*	<input type="text" value=""/> <input type="button" value="▼"/>
Activitatea autorizata*	<input type="button" value="🔍 Adauga CAEN"/>
Categoria de activitate*	<input type="button" value="🔍 Adauga categorie"/>

Detalii amplasament

Denumire Obiectiv*

Amplasament*

Pozitionare

Format coordonate

Latitudine (WGS84-Decimal Degree)

Longitudine (WGS84-Decimal Degree)

Fisier Shape Selectati un fisier!

Fisier Coordonate (csv, xls, xlsx) Selectati un fisier!

Detalii autorizatie

Autoritatea competenta*

Activitatea autorizata*

Categoria de activitate*

Utilizatorul completeaza campurile:

Grup	Denumire camp	Descriere	Obl.	Tip	Versiune
PUNCT DE LUCRU	TITULAR ACTIVITATE	Se autocompleteaza cu denumirea titularului activitatii; denumirea este preluata din formularul de inregistrare in SIM si nu va putea fi modificata de solicitant decat printr-o cerere explicita adresata ANPM.	Da	Alfanumeric	v 1.0.0
	COD FISCAL	Se autocompleteaza cu codul de identificare fiscala a operatorului economic cu informatia corespondenta completata in formularul de inregistrare in SIM	Da	Numeric	v 1.0.0

Grup	Denumire camp	Descriere	Obl.	Tip	Versiune
	SEDIU	Se autocompleteaza cu adresa sediului social al operatorului economic, respectiv informatia corespondenta completata in formularul de inregistrare in SIM	Da	Alfanumeric	v 1.0.0
	PUNCT DE LUCRU	Se autocompleteaza cu adresa punctului de lucru al operatorului economic, respectiv informatia corespondenta completata in formularul de inregistrare in SIM	Da	Alfanumeric	v 1.0.0
	PERSOANA DE CONTACT	Se autocompleteaza cu numele persoanei de contact, respectiv informatia corespondenta completata in formularul de inregistrare in SIM	Da	Alfanumeric	v 1.0.0
	TELEFON	Se autocompleteaza cu numarul de telefon al operatorului economic.	Da	Numeric	v 1.0.0
DETALII AUTORIZATIE	AUTORITATE COMPETENTA	Se va selecta autoritatea competenta careia i se adreseaza cererea (APM judetean/ANPM); ATENTIE! Incadrarea gresita in mod evident va atrage dupa sine anulara cererii	Da	Caractere	v 1.0.0
	ACTIVITATEA AUTORIZATA	Se va selecta activitatea autorizata pentru care se intocmeste cererea	Da	Alfanumeric	v 1.0.0
	CATEGORIA DE ACTIVITATE	Se va selecta categoria de activitate	Da	Alfanumeric	v 1.0.0
DETALII AMPLASAMENT	DENUMIRE OBIECTIV	Se va completa denumirea obiectivului pentru care se elibereaza cererea curenta	Da	Alfanumeric	v 1.0.0
	AMPLASAMENT	Se va completa denumirea amplasamentului pentru care se solicita emiterea sau revizuirea actului de reglementare	Da	Alfanumeric	v 1.0.0
	COORDONATA STEREO 70 X(E)(m)	Se vor completa coordonatele amplasamentului in standardul STEREO70	Nu	Numeric	v 1.0.0
	COORDONATA STEREO 70 Y(N)(m)	Se vor completa coordonatele amplasamentului in standardul STEREO70	Nu	Numeric	v 1.0.0
	LATITUDINE (WGS84-DECIMAL DEGREE)	Se va completa localizarea amplasamentului in format WGS84	Nu	Numeric	v 1.0.0

Grup	Denumire camp	Descriere	Obl.	Tip	Versiune
	LONGITUDINE (WGS84-DECIMAL DEGREE)	Se va completa localizarea amplasamentului in format WGS84	Nu	Numeric	v 1.0.0
	ALTITUDINE	Se va completa altitudinea	Nu	Numeric	v 1.0.0
	FISIER SHAPE	Se va incarca fisierul de tip ShapeFile care reprezinta in codificarea specifica localizarea amplasamentului; Sistemul pune la dispozitia solicitantului un instrument de vizualizare a fisierului SHAPEFILE pe harta pentru validarea corectitudinii acestuia; Fisierul va face parte integranta din cerere.	Nu	-	v 1.0.0
DOCUMENTE ATASATE	ADAUGA FISIER	Se vor selecta fisierele care trebuie incarcate pentru a documenta si valida cererea	Nu	-	v 1.0.0

si acceseaza butonul “Salveaza” pentru salvarea si transmiterea datelor catre ANPM, sau butonul “Renunta” pentru revenirea in ecranul principal.

Cerere: Acord de Mediu (AcM)

Utilizatorul selecteaza "Acord de mediu", aplicatia afiseaza ecranul :

v1.0.0.rc2

Cerere acord de mediu

Punct de lucru

Titular activitate	<input type="text" value="ABTEST14.2"/>
CUI	<input type="text" value="9556812755"/>
Sediu	<input type="text" value="Str. Locomotivei, Nr. 1436, Buzău, Judetul Buzău, ROMANIA"/>
Punct de Lucru	<input type="text" value="Str. Locomotivei, Nr. 1254, Buzău, Judetul Buzău, ROMANIA"/>
Persoana de Contact*	<input type="text" value="ABTEST"/>
Telefon*	<input type="text" value="659852258"/>

Detalii autorizatie

Autoritatea competenta*	<input type="text" value=""/> <input type="button" value="v"/>
-------------------------	--

Detalii amplasament

Denumire Proiect*

Amplasament* Judetean

Trans judetean nou

Trans judetean existent

Pozitionare

Format coordonate

Latitudine (WGS84-Decimal Degree)

Longitudine (WGS84-Decimal Degree)

Fisier Shape Selectati un fisier!

Fisier Coordonate (csv, xls, xlsx) Selectati un fisier!

Detalii Acord de Mediu

Autoritatea competenta*

Utilizatorul completeaza campurile :

Grup	Denumire camp	Descriere	Obl.	Tip	Versiune
PUNCT DE LUCRU	TITULAR ACTIVITATE	Se autocompleteaza cu denumirea titularului activitatii; denumirea este preluata din formularul de inregistrare in SIM si nu va putea fi modificata de solicitant decat printr-o cerere explicita adresata ANPM.	Da	Alfanumeric	v 1.0.0
	COD FISCAL	Se autocompleteaza cu codul de identificare fiscala a operatorului economic cu informatia corespondenta completata in formularul de inregistrare in SIM	Da	Numeric	v 1.0.0

Grup	Denumire camp	Descriere	Obl.	Tip	Versiune
	SEDIU	Se autocompleteaza cu adresa sediului social al operatorului economic, respectiv informatia corespondenta completata in formularul de inregistrare in SIM	Da	Alfanumeric	v 1.0.0
	PUNCT DE LUCRU	Se autocompleteaza cu adresa punctului de lucru al operatorului economic, respectiv informatia corespondenta completata in formularul de inregistrare in SIM	Da	Alfanumeric	v 1.0.0
	PERSOANA DE CONTACT	Se autocompleteaza cu numele persoanei de contact, respectiv informatia corespondenta completata in formularul de inregistrare in SIM	Da	Alfanumeric	v 1.0.0
	TELEFON	Se autocompleteaza cu numarul de telefon al operatorului economic.	Da	Numeric	v 1.0.0
DETALII AUTORIZATIE	AUTORITATE COMPETENTA	Se va selecta autoritatea competenta careia i se adreseaza cererea; ATENTIE! Incadrarea gresita in mod evident va atrage dupa sine anularea cererii	Da	Caractere	v 1.0.0
DETALII AMPLASAMENT	DENUMIRE OBIECTIV	Se va completa denumirea obiectivului pentru care se elibereaza cererea curenta	Da	Alfanumeric	v 1.0.0
	AMPLASAMENT	Se va completa denumirea amplasamentului pentru care se solicita emiterea sau revizuirea actului de reglementare ATENTIE: In functie de localizarea amplasamentului, acesta poate fi de 2 feluri: a. Amplasament Judetean , atunci cand localizarea amplasamentului este in interiorul granitelor unui judet (in aceasta situatie Autoritatea Competenta trebuie sa fie judetul respectiv) b. Amplasament Transjudetean , atunci cand localizarea amplasamentului se intinde pe 2 sau mai multe judete (in aceasta situatie, pentru inregistrarea corecta, trebuie transmisa o cerere pentru fiecare judet din intersectia amplasamentului; Pentru a referi acelasi amplasament, incepand cu a 2-a cerere aferenta aceluiasi amplasament, trebuie selectata optiunea „ Amplasament Transjudetean Existent ”	Da	Alfanumeric	v 1.0.0

Grup	Denumire camp	Descriere	Obl.	Tip	Versiune
	COORDONATA STEREO 70 X(E)(m)	Se vor completa coordonatele amplasamentului in standardul STEREO70	Nu	Numeric	v 1.0.0
	COORDONATA STEREO 70 Y(N)(m)	Se vor completa coordonatele amplasamentului in standardul STEREO70	Nu	Numeric	v 1.0.0
	LATITUDINE (WGS84-DECIMAL DEGREE)	Se va completa localizarea amplasamentului in format WGS84	Nu	Numeric	v 1.0.0
	LONGITUDINE (WGS84-DECIMAL DEGREE)	Se va completa localizarea amplasamentului in format WGS84	Nu	Numeric	v 1.0.0
	ALTITUDINE	Se va completa altitudinea	Nu	Numeric	v 1.0.0
DOCUMENTE ATASATE	FISIER SHAPE	Se va incarca fisierul de tip ShapeFile care reprezinta in codificarea specifica localizarea amplasamentului; Sistemul pune la dispozitia solicitantului un instrument de vizualizare a fisierului SHAPEFILE pe harta pentru validarea corectitudinii acestuia; Fisierul va face parte integranta din cerere.	Nu	-	v 1.0.0

si acceseaza butonul “Salveaza” pentru salvarea si transmiterea datelor catre ANPM, sau butonul “Renunta” pentru revenirea in ecranul principal.

Cerere: Aviz de Mediu (AvM)

Utilizatorul selecteaza "Aviz de mediu", aplicatia afiseaza ecranul :

v1.0.0.rc2

Cerere aviz de mediu

Punct de lucru

Titular activitate	<input type="text" value="ABTEST14.2"/>
CUI	<input type="text" value="9556812755"/>
Sediu	<input type="text" value="Str. Locomotivei, Nr. 1436, Buzău, Judetul Buzău, ROMANIA"/>
Punct de Lucru	<input type="text" value="Str. Locomotivei, Nr. 1254, Buzău, Judetul Buzău, ROMANIA"/>
Persoana de Contact*	<input type="text" value="ABTEST"/>
Telefon*	<input type="text" value="659852258"/>

Detalii autorizatie

Autoritatea competenta*	<input type="text"/>
Domeniu specific	<input type="text"/>
Sector	<input type="text"/>
Scara	<input type="text"/>

Detalii amplasament

Denumire Plan / Proiect*

Amplasament* Judetean

Trans judetean nou

Trans judetean existent

Pozitionare

Format coordonate

Coordonata stereo 70 Y(E) (m)

Coordonata stereo 70 X(N) (m)

Fisier Shape Harta Selectati un fisier!

Fisier Coordonate (csv, xls, xlsx) Selectati un fisier!

Detalii Aviz de Mediu

Autoritatea competenta*

Domeniu specific

Scara

Utilizatorul completeaza campurile :

Grup	Denumire camp	Descriere	Obl.	Tip	Versiune
PUNCT DE LUCRU	TITULAR ACTIVITATE	Se autocompleteaza cu denumirea titularului activitatii; denumirea este preluata din formularul de inregistrare in SIM si nu va putea fi modificata de solicitant decat printr-o cerere explicita adresata ANPM.	Da	Alfanumeric	v 1.0.0

Grup	Denumire camp	Descriere	Obl.	Tip	Versiune
	COD FISCAL	Se autocompleteaza cu codul de identificare fiscala a operatorului economic cu informatia corespondenta completata in formularul de inregistrare in SIM	Da	Numeric	v 1.0.0
	SEDIU	Se autocompleteaza cu adresa sediului social al operatorului economic, respectiv informatia corespondenta completata in formularul de inregistrare in SIM	Da	Alfanumeric	v 1.0.0
	PUNCT DE LUCRU	Se autocompleteaza cu adresa punctului de lucru al operatorului economic, respectiv informatia corespondenta completata in formularul de inregistrare in SIM	Da	Alfanumeric	v 1.0.0
	PERSOANA DE CONTACT	Se autocompleteaza cu numele persoanei de contact, respectiv informatia corespondenta completata in formularul de inregistrare in SIM	Da	Alfanumeric	v 1.0.0
	TELEFON	Se autocompleteaza cu numarul de telefon al operatorului economic.	Da	Numeric	v 1.0.0
DETALII AUTORIZATIE	AUTORITATE COMPETENTA	Se va selecta autoritatea competenta careia i se adreseaza cererea; ATENTIE! Incadrarea gresita in mod evident va atrage dupa sine anularea cererii	Da	Caractere	v 1.0.0
	DOMENIU SPECIFIC	Se va selecta domeniul specific pentru cererea emisa	Da	Caractere	v 1.0.0
	SECTOR	Se va selecta sectorul raportat la amplasamentul inclus in cerere	Da	Caractere	
	SCARA	Se va selecta scara raportata la amplasamentul inclus in cerere	Da	Caractere	v 1.0.0
DETALII AMPLASAMENT	DENUMIRE OBIECTIV	Se va completa denumirea obiectivului pentru care se elibereaza cererea curenta	Da	Alfanumeric	v 1.0.0
	AMPLASAMENT	Se va completa denumirea amplasamentului pentru care se solicita emiterea sau revizuirea actului de reglementare ATENTIE: In functie de localizarea amplasamentului, acesta poate fi de 2 feluri: a. Amplasament Judetean , atunci cand localizarea amplasamentului este in interiorul granitelor unui judet (in aceasta situatie Autoritatea Competenta trebuie sa fie judetul respectiv) Amplasament Transjudetean , atunci cand localizarea amplasamentului se intinde pe 2 sau mai multe judete (in aceasta situatie, pentru inregistrarea corecta, trebuie transmisa o cerere pentru	Da	Alfanumeric	v 1.0.0

Grup	Denumire camp	Descriere	Obl.	Tip	Versiune
		fiecare judet din intersectia amplasamentului; Pentru a referi acelasi amplasament, incepand cu a 2-a cerere aferenta aceluiasi amplasament, trebuie selectata optiunea „ Amplasament Transjudetean Existent ”			
	COORDONATA STEREO 70 X(E)(m)	Se vor completa coordonatele amplasamentului in standardul STEREO70	Nu	Numeric	v 1.0.0
	COORDONATA STEREO 70 Y(N)(m)	Se vor completa coordonatele amplasamentului in standardul STEREO70	Nu	Numeric	v 1.0.0
	LATITUDINE (WGS84-DECIMAL DEGREE)	Se va completa localizarea amplasamentului in format WGS84	Nu	Numeric	v 1.0.0
	LONGITUDINE (WGS84-DECIMAL DEGREE)	Se va completa localizarea amplasamentului in format WGS84	Nu	Numeric	v 1.0.0
	ALTITUDINE	Se va completa altitudinea	Nu	Numeric	v 1.0.0
DOCUMENTE ATASATE	ADAUGA FISIER	Se vor selecta fisierele care trebuie incarcate pentru a documenta si valida cererea	Nu	-	v 1.0.0

si acceseaza butonul “Salveaza” pentru salvarea si transmiterea datelor catre ANPM, sau butonul “Renunta” pentru revenirea in ecranul principal.

Cerere: Revizuire act reglementare

Utilizatorul selecteaza "Revizuire Act Reglementare", aplicatia afiseaza ecranul :

Detalii amplasament

Denumire Obiectiv*

Amplasament*

Pozitionare

Format coordonate

Latitudine (WGS84-Decimal Degree)

Longitudine (WGS84-Decimal Degree)

Fisier Shape Selectati un fisier!

Fisier Coordonate (csv, xls, xlsx) Selectati un fisier!

Detalii act de reglementare

Autoritatea competenta*

Tipul actului de reglementare*

Cauza revizuire*

Nr. act de reglementare*

Data act de reglementare*

Utilizatorul completeaza campurile :

Grup	Denumire camp	Descriere	Obl.	Tip	Versiune
PUNCT DE LUCRU	TITULAR ACTIVITATE	Se autocompleteaza cu denumirea titularului activitatii; denumirea este preluata din formularul de inregistrare in SIM si nu va putea fi modificata de solicitant decat printr-o cerere explicita adresata ANPM.	Da	Alfanumeric	v 1.0.0
	COD FISCAL	Se autocompleteaza cu codul de identificare fiscala a operatorului economic cu informatia corespondenta completata in formularul de inregistrare in SIM	Da	Numeric	v 1.0.0
	SEDIU	Se autocompleteaza cu adresa sediului social al operatorului economic, respectiv informatia corespondenta completata in formularul de inregistrare in SIM	Da	Alfanumeric	v 1.0.0
	PUNCT DE LUCRU	Se autocompleteaza cu adresa punctului de lucru al operatorului economic, respectiv informatia corespondenta completata in formularul de inregistrare in SIM	Da	Alfanumeric	v 1.0.0
	PERSOANA DE CONTACT	Se autocompleteaza cu numele persoanei de contact, respectiv informatia corespondenta completata in formularul de inregistrare in SIM	Da	Alfanumeric	v 1.0.0
	TELEFON	Se autocompleteaza cu numarul de telefon al operatorului economic.	Da	Numeric	v 1.0.0
DETALII AUTORIZATIE	AUTORITATE COMPETENTA	Se va selecta autoritatea competenta.	Da	Caractere	v 1.0.0
	TIPUL ACTULUI DE REGLEMENTARE	Se va selecta tipul actului de reglementare	Nu	Alfanumeric	v 1.0.0
	NUMAR ACT DE REGLEMENTARE	Se va completa nr actului de reglementare	Da	Numeric	v 1.0.1
	DATA ACT REGLEMENTARE	Se va selecta data actului	Nu	Alfanumeric	v 1.0.0
DETALII AMPLASAMENT	DENUMIRE OBIECTIV	Se va completa denumirea obiectivului	Da	Alfanumeric	v 1.0.0

Grup	Denumire camp	Descriere	Obl.	Tip	Versiune
	AMPLASAMENT	Se va completa amplasamentul	Da	Alfanumeric	v 1.0.0
DOCUMETE ATASATE	ADAUGA FISIER	Se va selecta fisierul ce urmeaza a fi atasat.	Nu		v 1.0.0

si acceseaza butonul “Salveaza” pentru salvarea si transmiterea datelor catre ANPM, sau butonul “Renunta” pentru revenirea in ecranul principal.

Important! Eventualele probleme intampinate in operarea aplicatiei SIM.Webform.Public, va rugam sa le sesizati la adresa de e-mail suportsim@anpm.ro